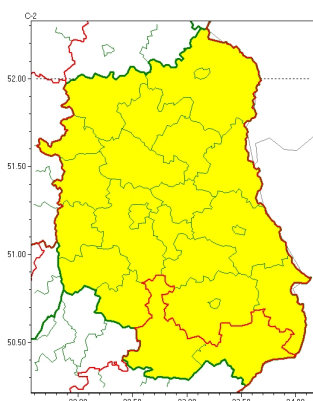


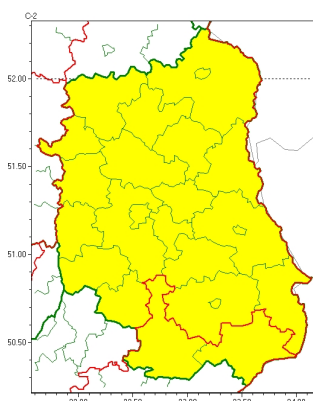


Zasięg ostrzeżeń w województwie

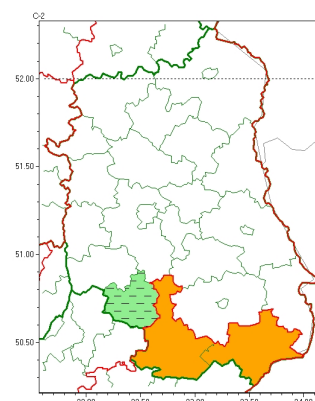
Burze
2024-07-28 11:35



Silny wiatr
2024-07-28 11:35



Upał
2024-07-28 11:35



WOJEWÓDZTWO LUBELSKIE
OSTRZEŻENIA METEOROLOGICZNE ZBIORCZO NR 189
WYKAZ OBOWIAZUJĄCYCH OSTRZEŻEŃ
o godz. 11:35 dnia 28.07.2024

Zjawisko/Stopień zagrożenia	Upał/2 ODWOŁANIE
Obszar (w nawiasie numer ostrzeżenia dla powiatu)	powiaty: janowski(91)
Czas odwołania	godz. 11:34 dnia 28.07.2024
Przyczyna	Zjawisko zakończyło się
SMS	IMGW-PIB INFORMUJE: UPAŁ/- lubelskie (1 powiat) 11:34/28.07.2024 ZJAWISKO ZAKOŃCZYŁO SIĘ. Dotyczy powiatów: janowski.
RSO	Woj. lubelskie (1 powiat), IMGW-PIB odwołał ostrzeżenie drugiego stopnia o upałach
Uwagi	Brak.
Zjawisko/Stopień zagrożenia	Silny wiatr/1
Obszar (w nawiasie numer ostrzeżenia dla powiatu)	powiaty: bialski(76), Biała Podlaska(76), biłgorajski(94), Chełm(88), chełmski(88), hrubieszowski(92), janowski(93), krasnostawski(91), kraśnicki(91), lubartowski(79), lubelski(86), Lublin(86), Łęczyński(85), łukowski(78), opolski(88), parczewski(81), puławski(83), radzyński(78), rycki(79), widnicki(88), tomaszowski(96), włodawski(81), zamojski(93), Zamość(93)
Ważność	od godz. 14:00 dnia 28.07.2024 do godz. 18:00 dnia 28.07.2024
Prawdopodobieństwo	80%
Przebieg	Prognozuje się wystąpienie silnego wiatru o średniej prędkości od 35 km/h do 50 km/h, w porywach do 85 km/h, z kierunków zachodnich.



SMS	IMGW-PIB OSTRZEŻA: WIATR/1 lubelskie (wszystkie powiaty) od 14:00/28.07 do 18:00/28.07.2024 prędkość do 50 km/h, porywy do 85 km/h, z kierunków W. Dotyczy powiatów: wszystkie powiaty.
RSO	Woj. lubelskie (wszystkie powiaty), IMGW-PIB wydał ostrzeżenie pierwszego stopnia o silnym wietrze
Uwagi	Ze względu na dynamiczną sytuację meteorologiczną, stopień ostrzeżenia może zostać podwyższony.
Zjawisko/Stopień zagrożenia	Burze/1
Obszar (w nawiasie numer ostrzeżenia dla powiatu)	powiaty: bialski(75), Biała Podlaska(75), biłgorajski(93), Chełm(87), chełmski(87), hrubieszowski(91), janowski(92), krasnostawski(90), kraśnicki(90), lubartowski(78), lubelski(85), Lublin(85), Łęczyński(84), łukowski(77), opolski(87), parczewski(80), puławski(82), radzyński(77), rycki(78), widnicki(87), tomaszowski(95), włodawski(80), zamojski(92), Zamość (92)
Ważność	od godz. 12:00 dnia 28.07.2024 do godz. 17:00 dnia 28.07.2024
Prawdopodobieństwo	80%
Przebieg	Prognozowane są burze, którym miejscami będą towarzyszyć silne opady deszczu od 20 mm do 30 mm oraz porywy wiatru do 85 km/h. Lokalnie grad.
SMS	IMGW-PIB OSTRZEŻA: BURZE/1 lubelskie (wszystkie powiaty) od 12:00/28.07 do 17:00/28.07.2024 deszcz 30 mm, porywy 85 km/h, grad. Dotyczy powiatów: wszystkie powiaty.
RSO	Woj. lubelskie (wszystkie powiaty), IMGW-PIB wydał ostrzeżenie pierwszego stopnia o burzach
Uwagi	Ze względu na dynamiczną sytuację meteorologiczną, stopień ostrzeżenia może zostać podwyższony.
Zjawisko/Stopień zagrożenia	Upał/2
Obszar (w nawiasie numer ostrzeżenia dla powiatu)	powiaty: biłgorajski(92), tomaszowski(94)
Ważność	od godz. 12:00 dnia 27.07.2024 do godz. 17:00 dnia 28.07.2024
Prawdopodobieństwo	30%
Przebieg	Prognozuje się upały. Temperatura maksymalna w dzień od 30°C do 33°C. Temperatura minimalna w nocy od 18°C do 21°C.
SMS	IMGW-PIB OSTRZEŻA: UPAŁ/2 lubelskie (2 powiaty) od 12:00/27.07 do 17:00/28.07.2024 temp. maks 33 st, temp min 18 st. Dotyczy powiatów: biłgorajski i tomaszowski.
RSO	Woj. lubelskie (2 powiaty), IMGW-PIB wydał ostrzeżenie drugiego stopnia o upałach
Uwagi	Brak.



Instytut Meteorologii i Gospodarki Wodnej - Państwowy Instytut Badawczy
Centralne Biuro Prognoz Meteorologicznych - Wydział w Warszawie

01-673 Warszawa ul. Podleśna 61

tel: 22 5694151, kom. 781774153, fax: 022-5694151

email: meteo.wschod@imgw.pl

www: [www: www.imgw.pl](http://www.imgw.pl)

Opracowanie niniejsze i jego format, jako przedmiot prawa autorskiego podlega ochronie prawnej, zgodnie z przepisami ustawy z dnia 4 lutego 1994r o prawie autorskim i prawach pokrewnych (dz. U. z 2006 r. Nr 90, poz. 631 z późn. zm.).

Wszelkie dalsze udostępnianie, rozpowszechnianie (przedruk, kopiowanie, wiadomości sms) jest dozwolone wyłącznie w formie dosłownej z bezwzględnym wskazaniem źródła informacji tj. IMGW-PIB.