


ANALIZA ZAGROŻEŃ OBSZARÓW WODNYCH
GMINY URZĘDÓW



GRUDZIEŃ 2023

SPIS TREŚCI

1. Cel i podstawy prawne opracowania
2. Podstawowe informacje n/t Gminy Urzędów
3. Wykaz obszarów wodnych znajdujących się na terenie Gminy Urzędów
4. Zagrożenia dla osób przebywających na obszarach wodnych
5. Podsumowanie

1. Cel i podstawy prawne opracowania

Celem niniejszego opracowania jest analiza zagrożeń dla obszarach wodnych w tym identyfikacja miejsc, w których występuje zagrożenie dla bezpieczeństwa osób wykorzystujących obszar wodny do pływania, kąpienia się, uprawiania sportu lub rekreacji na terenie Gminy Urzędów.

Analiza zagrożeń pozwoli :

1. zapewnić na właściwym poziomie bezpieczeństwo osób wykorzystujących obszar wodny do pływania, kąpienia się, uprawiania sportu lub rekreacji,
2. zidentyfikować miejsca, w których występuje zagrożenie dla bezpieczeństwa osób wykorzystujących obszar wodny do pływania, kąpienia się, uprawiania sportu lub rekreacji,
3. ustalić podstawowe ryzyko zagrożeń oraz ich poziom na obszarach wodnych,
4. określić działania profilaktyczne i edukacyjne dotyczące bezpieczeństwa na obszarach wodnych

Podstawy prawne opracowania:

1. Ustawa z dnia 18 sierpnia 2011 r. o bezpieczeństwie osób przebywających na obszarach wodnych (Dz. U. z 2022 r. poz. 147).
2. Ustawa z dnia 20 lipca 2017 r. Prawo wodne (Dz. U. z 2021 r. poz. 2233, 2368, z 2022 r. poz. 88, 258, 855).
3. Ustawa z dnia 8 marca 1990 r. o samorządzie gminnym (Dz. U. z 2022 r. poz. 559, 583, 1005, 1079, 1561).
4. Ustawa z dnia 26 kwietnia 2007 r. o zarządzaniu kryzysowym (Dz. U. z 2022 r. poz. 261, 583).
5. Ustawa z dnia 8 września 2006 r. o Państwowym Ratownictwie Medycznym (Dz. U. z 2022 r. poz. 1720, 1733).
6. Rozporządzenie Ministra Spraw Wewnętrznych z dnia 6 marca 2012 r. w sprawie sposobu oznakowania i zabezpieczenia obszarów wodnych oraz wzorów znaków zakazu, nakazu, oraz znaków informacyjnych i flag (Dz. U. z 2012 r., poz. 286 ze zm.)
7. Rozporządzenie Ministra Zdrowia z dnia 21 grudnia 2018 r. w sprawie ewidencji oraz sposobu oznakowania kąpielisk i miejsc okazjonalnie wykorzystywanych do kąpieli (Dz. U. z 2018 r., poz. 2476 ze zm.)

Zgodnie z Art. 2. Ustawy z dnia 18 sierpnia 2011 r. o bezpieczeństwie osób przebywających na obszarach wodnych (Dz. U. z 2022 r. poz. 147) ilekroć w ustawie jest mowa o: 1) obszarze wodnym – rozumie się przez to wody śródlądowe w rozumieniu art. 19 ustawy z dnia 20 lipca 2017 r. – Prawo wodne (Dz. U. z 2022 r. poz. 2625 i 2687 oraz z 2023 r. poz. 295 i 412) oraz wody przybrzeżne w rozumieniu art. 26 tej ustawy, w pasie nieprzekraczającym jednej mili morskiej od linii brzegu, a także

kąpielisko, miejsce okazjonalnie wykorzystywane do kąpieli, pływalnię oraz inne obiekty dysponujące nieckami basenowymi o łącznej powierzchni powyżej 100 m² i głębokości powyżej 0,4 m w najgłębszym miejscu lub głębokości powyżej 1,2 m;

2) wyznaczonym obszarze wodnym – rozumie się przez to kąpielisko, miejsce okazjonalnie wykorzystywane do kąpieli, pływalnię oraz inne obiekty dysponujące nieckami basenowymi o łącznej powierzchni powyżej 100 m² i głębokości powyżej 0,4 m w najgłębszym miejscu lub głębokości powyżej 1,2 m;

Zgodnie z Art. 4 ust. 1. Ustawy z dnia 18 sierpnia 2011 r. o bezpieczeństwie osób przebywających na obszarach wodnych (Dz. U. z 2022 r. poz. 147) zapewnienie bezpieczeństwa na obszarach wodnych polega w szczególności na:

- 1) dokonaniu, we współpracy z policją i działającymi na danym terenie podmiotami, o których mowa w art. 12 ust. 1, analizy zagrożeń, w tym identyfikacji miejsc, w których występuje zagrożenie dla bezpieczeństwa osób wykorzystujących obszar wodny do pływania, kąpania się, uprawiania sportu lub rekreacji;
- 2) oznakowaniu i zabezpieczeniu terenów, obiektów i urządzeń przeznaczonych do pływania, kąpania się, uprawiania sportu lub rekreacji na obszarach wodnych;
- 3) prowadzeniu działań profilaktycznych i edukacyjnych dotyczących bezpieczeństwa na obszarach wodnych, polegających w szczególności na:
 - a) oznakowaniu miejsc niebezpiecznych,
 - b) objęciu nadzorem, we współpracy z policją i podmiotami, o których mowa w art. 12 ust.1, miejsc niebezpiecznych, w tym miejsc zwyczajowo wykorzystywanych do kąpieli,
 - c) uświadamianiu zagrożeń związanych z wykorzystywaniem obszarów wodnych, w szczególności prowadzeniu akcji edukacyjnych wśród dzieci i młodzieży szkolnej;
- 4) informowaniu i ostrzeganiu o warunkach pogodowych oraz innych czynnikach mogących powodować utrudnienia lub zagrożenia dla zdrowia lub życia osób;
- 5) zapewnieniu warunków do organizowania pomocy oraz ratowania osób, które uległy wypadkowi lub są narażone na niebezpieczeństwo utraty życia lub zdrowia.

Zgodnie z Art. 4 ust. 2. Ustawy z dnia 18 sierpnia 2011 r. o bezpieczeństwie osób przebywających na obszarach wodnych (Dz. U. z 2022 r. poz. 147) za zapewnienie bezpieczeństwa, o którym mowa w ust. 1, odpowiada:

- 1) na terenie parku narodowego lub krajobrazowego – dyrektor parku,
- 2) na terenie, na którym prowadzona jest działalność w zakresie sportu lub rekreacji – osoba fizyczna, osoba prawna i jednostka organizacyjna nieposiadająca osobowości prawnej, która prowadzi działalność w tym zakresie,
- 3) na pozostałym obszarze – właściwy miejscowo wójt (burmistrz, prezydent miasta) – zwani dalej „zarządzającym obszarem wodnym”.

Zgodnie z Art. 4 ust. 3. Ustawy z dnia 18 sierpnia 2011 r. o bezpieczeństwie osób przebywających na obszarach wodnych (Dz. U. z 2022 r. poz. 147) zadania, o których mowa w ust. 1, wykonywane przez wójta (burmistrza, prezydenta miasta) na obszarze, o którym mowa w ust. 2 pkt 3, należą do zadań własnych gminy.

Zgodnie z Art. 16 pkt 22 ustawy z dnia 20 lipca 2017 r. – Prawo wodne definiując kąpielisko rozumie się przez to wyznaczony przez radę gminy wydzielony i oznakowany fragment wód powierzchniowych, wykorzystywany przez dużą liczbę osób kąpiących się, pod warunkiem, że w stosunku do tego kąpieliska nie wydano stałego zakazu kąpieli; kąpieliskiem nie jest:

pływalnia, basen pływacki lub uzdrowiskowy, zamknięty zbiornik wodny podlegający oczyszczaniu lub wykorzystywaniu w celach terapeutycznych, sztuczny, zamknięty zbiornik wodny, oddzielony od wód powierzchniowych i wód podziemnych.

Zgodnie z Art. 16 pkt 28 ustawy z dnia 20 lipca 2017 r. – Prawo wodne definiując miejsce okazjonalnie wykorzystywane do kąpielii - rozumie się przez to wykorzystywany do kąpielii wydzielony i oznakowany fragment wód powierzchniowych niebędący kąpieliskiem.

Zgodnie z Art. 211 ustawy z dnia 20 lipca 2017 r. – Prawo wodne:

1. Wody stanowią własność Skarbu Państwa, innych osób prawnych albo osób fizycznych.
2. Wody morza terytorialnego, morskie wody wewnętrzne, śródlądowe wody płynące oraz wody podziemne stanowią własność Skarbu Państwa.
3. Wody stanowiące własność Skarbu Państwa lub jednostek samorządu terytorialnego są wodami publicznymi.

Zgodnie z art. 214 ustawy z dnia 20 lipca 2017 r. – Prawo wodne - wody śródlądowe stojące, woda w rowie oraz woda w stawie, który nie jest napełniany w ramach usług wodnych, ale wyłącznie wodami opadowymi lub roztopowymi lub wodami gruntowymi, znajdujące się w granicach nieruchomości gruntowej stanowią własność właściciela tej nieruchomości.

Oznakowanie i sygnalizację obszarów wodnych reguluje rozporządzenie Ministra Spraw Wewnętrznych z dnia 6 marca 2012 r. w sprawie sposobu oznakowania i zabezpieczania obszarów wodnych oraz wzorów znaków zakazu, nakazu oraz znaków informacyjnych i flag. Forma oznakowania znaków zakazu, ostrzegawczych i informacyjnych dotyczących obszarów wodnych unormowana jest ogólnie obowiązującymi przepisami prawa i ustawodawca nie pozostawił zarządzającemu wyznaczonym obszarem wodnym dowolności w tym zakresie. Nie wolno wprowadzać w miejsce znaków określonych rozporządzeniem, znaków o innych kształtach, kolorystyce, grafice, rozmiarach itp.

Aby zapewnić bezpieczeństwo osobom przebywającym na obszarach wodnych na terenie Gminy Urzędów, została opracowana analiza zagrożeń, w tym identyfikacji miejsc, w których występuje zagrożenie dla bezpieczeństwa osób wykorzystujących obszar wodny do pływania, kąpania się, uprawiania sportu i rekreacji na terenie Gminy Urzędów. Została dokonana weryfikacja obszarów wodnych znajdujących się na terenie Gminy Urzędów w zakresie właściwego gospodarowania nimi, w tym prawidłowości oznakowania wynikającego z obowiązujących przepisów.

2. Podstawowe informacje n/t Gminy Urzędów

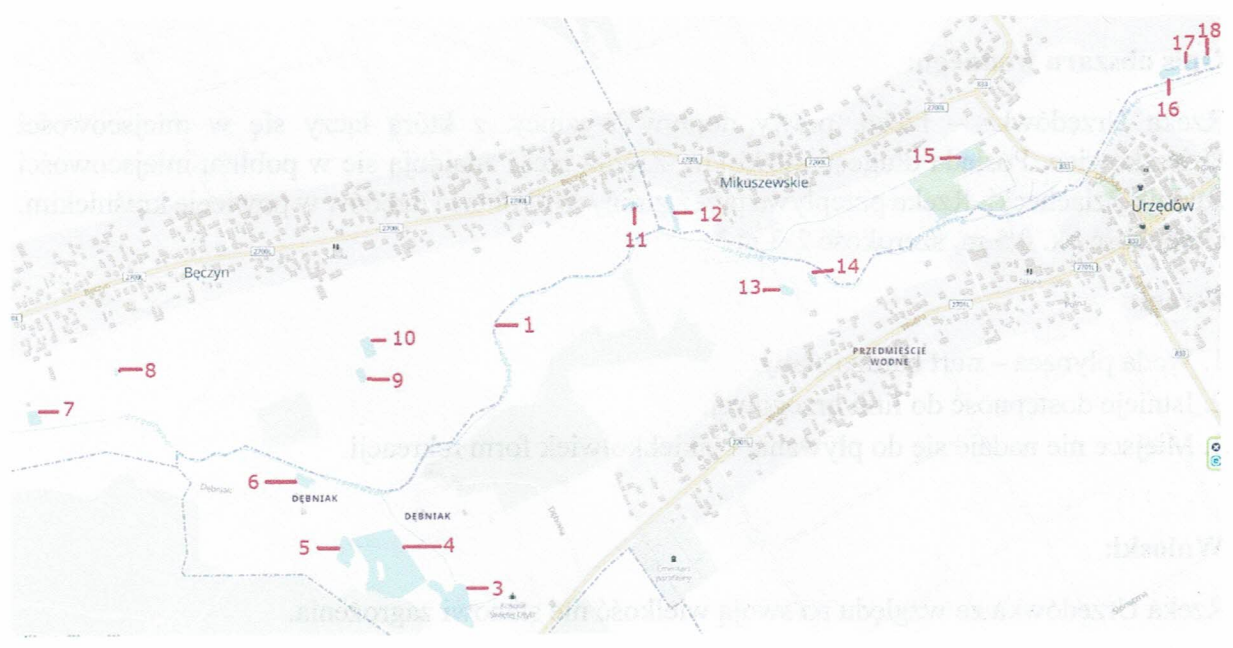
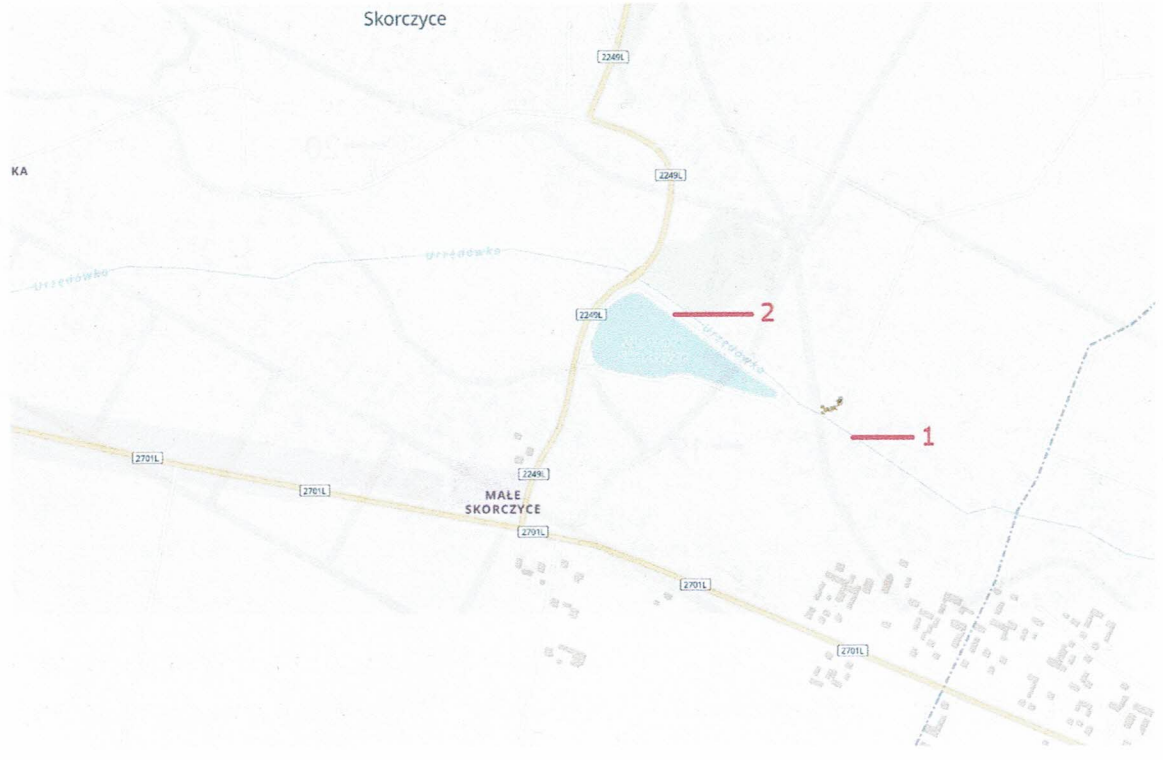
Gmina Urzędów to gmina miejsko-wiejska usytuowana w południowo zachodniej części województwa lubelskiego, w północnej części powiatu kraśnickiego. W latach 1975–1989 gmina położona była w województwie lubelskim. Siedziba gminy to Urzędów, który w 1405 roku na bazie dawnej osady targowej został ulokowany przez króla Władysława Jagiełłę na prawie magdeburskim. Miasto Urzędów liczy 1690 mieszkańców. Według danych z 31 grudnia 2019 roku gminę zamieszkiwały 8582 osoby. Gmina zajmuje powierzchnię 11.906 ha i jest jedną z największych gmin w powiecie kraśnickim.

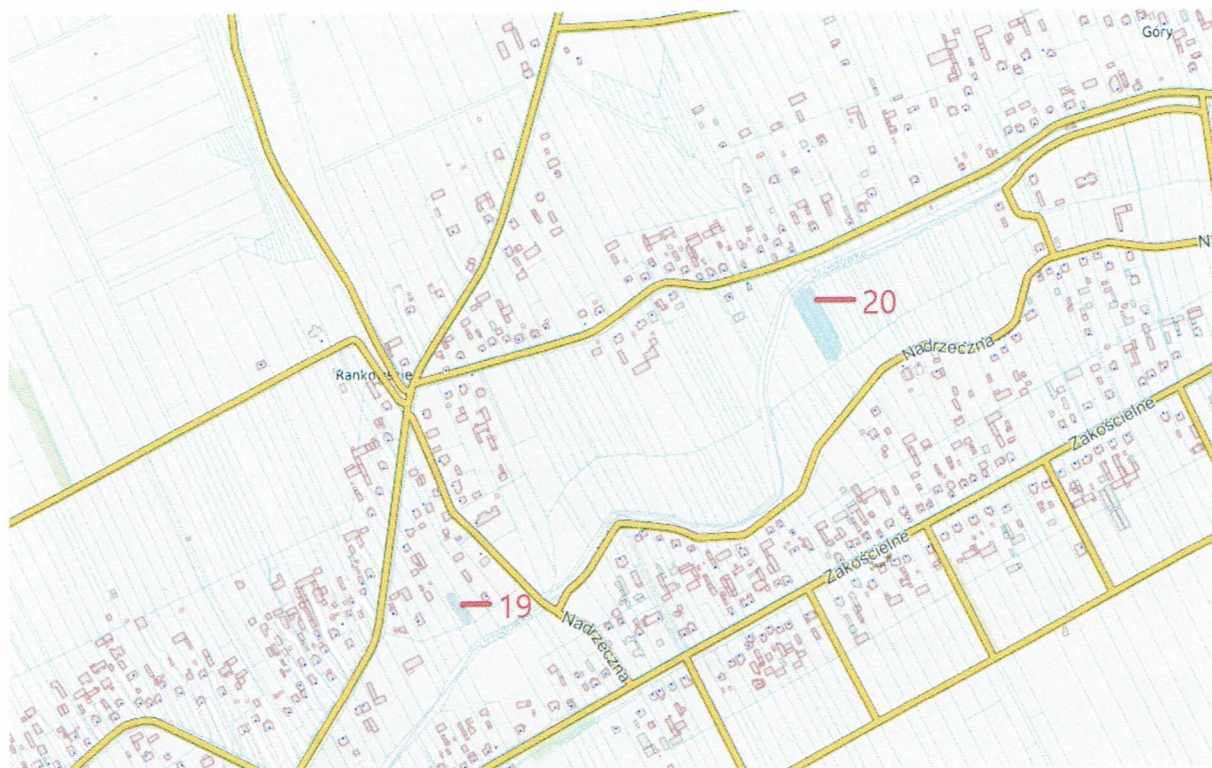
Po reformie samorządowej weszła w skład powiatu kraśnickiego. Pod względem wielkości zaliczana jest do jednej z większych w powiecie. Podzielona jest na 22 sołectwa. Jest to gmina rolnicza, z dominującym sadownictwem i uprawą owoców miękkich. Na terenie gminy Urzędów występują złoża piasku i gliny. Korzystne uwarunkowania środowiskowe powodują, iż poza produkcją rolną możliwy jest rozwój agroturystyki. Perspektywicznie, w oparciu o istniejącą bazę surowcową, planowana jest rozbudowa działających zakładów przetwórstwa rolno-spożywczego i chłodniczego.

Na obszarze gminy znajduje się rezerwat przyrody Natalin chroniący skupienie jodły na północno-wschodniej granicy jej zasięgu.

3. Wykaz obszarów wodnych znajdujących się na terenie Gminy Urzędów (poniżej mapy z oznaczeniami zbiorników zgodnie z numeracją spisu)

1. Rzeka Urzędówka
2. Zbiornik Skorczyce
3. Staw
4. Staw
5. Staw
6. Staw
7. Staw
8. Staw
9. Staw
10. Staw
11. Staw
12. Staw
13. Staw
14. Staw
15. Zbiornik wodny (odwadniający boisko sportowe)
16. Staw
17. Staw
18. Staw
19. Staw
20. Staw





4. Zagrożenia dla osób przebywających na obszarach wodnych

4.1 Rzeka Urzędówka

Opis obszaru wodnego:

Rzeka Urzędówka – rzeka, prawy dopływ Wyźnicy, z którą łączy się w miejscowości Dzierzkowice. Posiada długość 29,95 km. Źródła rzeki znajdują się w pobliżu miejscowości Rudnik Szlachecki. Rzeka przepływa przez gminy Wilkołaz i Urzędów w powiecie kraśnickim. Głębokość ok. 0,5 m, szerokość 2-3 m.

Uwagi:

1. Woda płynąca – nurt bardzo słaby.
2. Istnieje dostępność do linii brzegowej.
3. Miejsce nie nadaje się do pływania i jakichkolwiek form rekreacji.

Wnioski:

Rzeka Urzędówka ze względu na swoją wielkość nie stanowi zagrożenia.

Rzeka Urzędówka – Skorczyce



Rzeka Urzędówka - Urzędów





4.2 Zbiornik Skorczyce

Opis obszaru wodnego:

Zbiornik Skorczyce położony jest w gminie Urzędów w miejscowości Skorczyce. Oddany do użytku w 2008 roku. Powierzchnia całkowita zbiornika wynosi 3,75 ha, a powierzchnia lustra wody – 2,5 ha. Średnia głębokość – 1,5m. Lokalizacja zbiornika N 51° 0' 26" E 22° 11' 52". Przeznaczenie – zbiornik retencyjny.

Uwagi:

1. Zbiornik wody stojącej o przeznaczeniu technicznym.
2. Zbiornik nie ogrodzony.
3. Istnieje dostępność do linii brzegowej – brak oznaczeń.
4. Miejsce nie nadaje się do pływania i kąpieli – wysoki brzeg.
5. Grobla otaczająca zbiornik ze ścieżką spacerową
6. Wykorzystywany do wędkowania.

Wnioski:

Cała długość linii brzegowej powinna zostać oznaczona znakami zakazu A-1 „Kąpiel zabroniona”.

W okresie zimowym uwzględnić możliwość umieszczenia znaków „Uwaga kruchy lód”

Oznaczenie brzegów zbiornika powinno także spełniać warunki zawarte w § 7 Rozporządzenia Ministra Spraw Wewnętrznych z dnia 6 marca 2012 r. w sprawie sposobu oznakowania i zabezpieczania obszarów wodnych oraz wzorów znaków zakazu, nakazu oraz znaków informacyjnych i flag (Dz. U. z 2012 r. poz.286 z późn. zm.) tzn:

„Znaki zakazu oraz nakazu obowiązują w odległości podanej na obrzeżu znaku, liczonej w metrach w jedną i drugą stronę od znaku. Jeżeli na znaku nie ma podanej odległości, obowiązuje on na obszarze wodnym w zasięgu wzroku”.

Zbiornik Skorczyce



4.3 Staw – bez nazwy

Opis obszaru wodnego:

Staw bez nazwy o powierzchni ok. 0,5 ha. Leży w całości na terenie należącym do Lasów Państwowych. Zlokalizowany na działkach nr 1358/2, 14/4 i 14/8 .

Uwagi:

1. Zbiornik wody stojącej jest dostępny dla osób postronnych – nie jest oznaczony tablicą informacyjną.
2. Akwen nie jest ogrodzony
3. Brak możliwości plażowania i kąpieli.
4. Akwen w całości położony na terenie Lasów Państwowych.

Wnioski:

Ze względu na położenie akwenu w całości na terenie Lasów Państwowych brak możliwości ingerencji i oznaczania.

4.4 Staw – bez nazwy

Opis obszaru wodnego:

Zbiornik na terenie prywatnym, posiada wyspę na środku, użytkowany jak staw rybny – nie jest ogrodzony. Powierzchnia ok. 1,5 ha, głębokość ok. 2m. Zlokalizowany na działkach nr 14/3 i 14/4.

Uwagi:

1. Zbiornik wody stojącej jest dostępny dla osób postronnych – nie jest oznaczony tablicą informacyjną.
2. Akwen nie jest ogrodzony
3. Brak możliwości plażowania i kąpieli.
4. Akwen w całości położony na terenie prywatnym.

Wnioski:

Ze względu na położenie akwenu w całości na terenie prywatnym brak możliwości ingerencji i oznaczania.

Staw 4.4 – bez nazwy





4.5 Staw – bez nazwy

Opis obszaru wodnego:

Zbiornik na terenie prywatnym, użytkowany jak staw rybny – nie jest ogrodzony. Powierzchnia ok. 0,2 ha. Zlokalizowany na działce nr 14/3.

Uwagi:

1. Zbiornik wody stojącej jest dostępny dla osób postronnych – nie jest oznaczony tablicą informacyjną.
2. Akwen nie jest ogrodzony
3. Brak możliwości plażowania i kąpieli.
4. Akwen w całości położony na terenie prywatnym.

Wnioski:

Ze względu na położenie akwenu w całości na terenie prywatnym brak możliwości ingerencji i oznaczania.

4.6 Staw – bez nazwy

Opis obszaru wodnego:

Zbiornik na terenie prywatnym, użytkowany jak staw rybny – nie jest ogrodzony. Powierzchnia ok. 900 m². Zlokalizowany na działce nr 1572.

Uwagi:

1. Zbiornik wody stojącej jest dostępny dla osób postronnych – nie jest oznaczony tablicą informacyjną.
2. Akwen nie jest ogrodzony
3. Brak możliwości plażowania i kąpieli.
4. Akwen w całości położony na terenie prywatnym.

Wnioski:

Ze względu na położenie akwenu w całości na terenie prywatnym brak możliwości ingerencji i oznaczania.

4.7 Staw – bez nazwy**Opis obszaru wodnego:**

Zbiornik na terenie prywatnym, użytkowany jak staw rybny – nie jest ogrodzony. Powierzchnia ok. 900 m². Zlokalizowany na działce nr 1398.

Uwagi:

1. Zbiornik wody stojącej jest dostępny dla osób postronnych – nie jest oznaczony tablicą informacyjną.
2. Akwen nie jest ogrodzony
3. Brak możliwości plażowania i kąpieli.
4. Akwen w całości położony na terenie prywatnym.

Wnioski:

Ze względu na położenie akwenu w całości na terenie prywatnym brak możliwości ingerencji i oznaczania.

4.8 Staw – bez nazwy**Opis obszaru wodnego:**

Zbiornik na terenie prywatnym, użytkowany jak staw rybny – nie jest ogrodzony. Powierzchnia ok. 150 m². Zlokalizowany na działce nr 1411.

Uwagi:

1. Zbiornik wody stojącej jest dostępny dla osób postronnych – nie jest oznaczony tablicą informacyjną.
2. Akwen nie jest ogrodzony
3. Brak możliwości plażowania i kąpieli.
4. Akwen w całości położony na terenie prywatnym.

Wnioski:

Ze względu na położenie akwenu w całości na terenie prywatnym brak możliwości ingerencji i oznaczania.

4.9 Staw – bez nazwy

Opis obszaru wodnego:

Zbiornik na terenie prywatnym, użytkowany jak staw rybny – nie jest ogrodzony. Powierzchnia ok. 600 m². Zlokalizowany na działce nr 1554.

Uwagi:

1. Zbiornik wody stojącej jest dostępny dla osób postronnych – nie jest oznaczony tablicą informacyjną.
2. Akwen nie jest ogrodzony
3. Brak możliwości plażowania i kąpieli.
4. Akwen w całości położony na terenie prywatnym.

Wnioski:

Ze względu na położenie akwenu w całości na terenie prywatnym brak możliwości ingerencji i oznaczania.

4.10 Staw – bez nazwy

Opis obszaru wodnego:

Zbiornik na terenie prywatnym, użytkowany jak staw rybny – nie jest ogrodzony. Powierzchnia ok. 1100 m². Zlokalizowany na działce nr 1459.

Uwagi:

1. Zbiornik wody stojącej jest dostępny dla osób postronnych – nie jest oznaczony tablicą informacyjną.
2. Akwen nie jest ogrodzony
3. Brak możliwości plażowania i kąpieli.
4. Akwen w całości położony na terenie prywatnym.

Wnioski:

Ze względu na położenie akwenu w całości na terenie prywatnym brak możliwości ingerencji i oznaczania.

4.11 Staw – bez nazwy

Opis obszaru wodnego:

Zbiornik na terenie prywatnym, użytkowany jak staw rybny – nie jest ogrodzony. Powierzchnia ok. 450 m². Zlokalizowany na działce nr 1493.

Uwagi:

1. Zbiornik wody stojącej jest dostępny dla osób postronnych – nie jest oznaczony tablicą informacyjną.
2. Akwen nie jest ogrodzony

3. Brak możliwości plażowania i kąpieli.
4. Akwen w całości położony na terenie prywatnym.

Wnioski:

Ze względu na położenie akwenu w całości na terenie prywatnym brak możliwości ingerencji i oznaczania.

4.12 Staw – bez nazwy

Opis obszaru wodnego:

Zbiornik na terenie prywatnym, użytkowany jak staw rybny – nie jest ogrodzony.
Powierzchnia ok. 900 m². Zlokalizowany na działce nr 961.

Uwagi:

1. Zbiornik wody stojącej jest dostępny dla osób postronnych – nie jest oznaczony tablicą informacyjną.
2. Akwen nie jest ogrodzony
3. Brak możliwości plażowania i kąpieli.
4. Akwen w całości położony na terenie prywatnym.

Wnioski:

Ze względu na położenie akwenu w całości na terenie prywatnym brak możliwości ingerencji i oznaczania.

4.13 Staw – bez nazwy

Opis obszaru wodnego:

Zbiornik na terenie prywatnym, użytkowany jak staw rybny – nie jest ogrodzony.
Powierzchnia ok. 650 m². Zlokalizowany na działkach nr 100 i 101.

Uwagi:

1. Zbiornik wody stojącej jest dostępny dla osób postronnych – nie jest oznaczony tablicą informacyjną.
2. Akwen nie jest ogrodzony
3. Brak możliwości plażowania i kąpieli.
4. Akwen w całości położony na terenie prywatnym.

Wnioski:

Ze względu na położenie akwenu w całości na terenie prywatnym brak możliwości ingerencji i oznaczania.

4.14 Staw – bez nazwy

Opis obszaru wodnego:

Zbiornik na terenie prywatnym, użytkowany jak staw rybny – nie jest ogrodzony. Powierzchnia ok. 430 m². Zlokalizowany na działce nr 105.

Uwagi:

1. Zbiornik wody stojącej jest dostępny dla osób postronnych – nie jest oznaczony tablicą informacyjną.
2. Akwen nie jest ogrodzony
3. Brak możliwości plażowania i kąpieli.
4. Akwen w całości położony na terenie prywatnym.

Wnioski:

Ze względu na położenie akwenu w całości na terenie prywatnym brak możliwości ingerencji i oznaczania.

4.15 Zbiornik wodny

Opis obszaru wodnego:

Zbiornik wodny (odwadniająca boisko sportowe) – nie jest ogrodzony. Powierzchnia ok. 1500 m². Zlokalizowany na działce nr 1091.

Uwagi:

1. Zbiornik wody stojącej jest dostępny dla osób postronnych – nie jest oznaczony tablicą informacyjną.
2. Akwen nie jest ogrodzony
3. Brak możliwości plażowania i kąpieli.
4. Akwen położony bezpośrednio przy boisku piłkarskim na terenie administrowanym przez Gminę Urzędów.

Wnioski:

Ze względu na położenie akwenu bezpośrednio przy boisku piłkarskim i całkowitym braku zabezpieczenia i oznaczeń zbiornik stwarza zagrożenie dla użytkowników obiektu sportowego. Zbiornik powinien zostać ogrodzony oraz oznaczony tablicami informacyjnymi oraz tablicami „ZAKAZ WSTĘPU”

Jeżeli nie ma możliwości ogrodzenia zbiornika cała długość linii brzegowej powinna zostać oznaczona znakami zakazu A-1 „Kąpiel zabroniona”.

W okresie zimowym uwzględnić możliwość umieszczenia znaków „Uwaga kruchy lód”

Oznaczenie brzegów zbiornika powinno także spełniać warunki zawarte w § 7 Rozporządzenia Ministra Spraw Wewnętrznych z dnia 6 marca 2012 r. w sprawie sposobu oznakowania i zabezpieczania obszarów wodnych oraz wzorów znaków zakazu, nakazu oraz znaków informacyjnych i flag (Dz. U. z 2012 r. poz.286 z późn. zm.) tzn:

„Znaki zakazu oraz nakazu obowiązują w odległości podanej na obrzeżu znaku, liczonej w metrach w jedną i drugą stronę od znaku. Jeżeli na znaku nie ma podanej odległości, obowiązuje on na obszarze wodnym w zasięgu wzroku”.

Zbiornik wodny 4.15





4.16 Staw – bez nazwy

Opis obszaru wodnego:

Zbiornik na terenie prywatnym, użytkowany jak staw rybny – nie jest ogrodzony. Powierzchnia ok. 900 m². Zlokalizowany na działce nr 1054.

Uwagi:

1. Zbiornik wody stojącej jest dostępny dla osób postronnych – nie jest oznaczony tablicą informacyjną.
2. Akwen nie jest ogrodzony
3. Brak możliwości plażowania i kąpieli.
4. Akwen w całości położony na terenie prywatnym.

Wnioski:

Ze względu na położenie akwenu w całości na terenie prywatnym brak możliwości ingerencji i oznaczania.

4.17 Staw – bez nazwy

Opis obszaru wodnego:

Zbiornik na terenie prywatnym, użytkowany jak staw rybny – nie jest ogrodzony. Powierzchnia ok. 600 m². Zlokalizowany na działkach nr 1055 i 1056.

Uwagi:

1. Zbiornik wody stojącej jest dostępny dla osób postronnych – nie jest oznaczony tablicą informacyjną.
2. Akwen nie jest ogrodzony
3. Brak możliwości plażowania i kąpieli.
4. Akwen w całości położony na terenie prywatnym.

Wnioski:

Ze względu na położenie akwenu w całości na terenie prywatnym brak możliwości ingerencji i oznaczania.

4.18 Staw – bez nazwy**Opis obszaru wodnego:**

Zbiornik na terenie prywatnym, użytkowany jak staw rybny – nie jest ogrodzony. Powierzchnia ok. 300 m². Zlokalizowany na działkach nr 1057 i 1058.

Uwagi:

1. Zbiornik wody stojącej jest dostępny dla osób postronnych – nie jest oznaczony tablicą informacyjną.
2. Akwen nie jest ogrodzony
3. Brak możliwości plażowania i kąpieli.
4. Akwen w całości położony na terenie prywatnym.

Wnioski:

Ze względu na położenie akwenu w całości na terenie prywatnym brak możliwości ingerencji i oznaczania.

4.19 Staw – bez nazwy**Opis obszaru wodnego:**

Zbiornik na terenie prywatnym, użytkowany jak staw rybny – nie jest ogrodzony. Powierzchnia ok. 630 m². Zlokalizowany na działce nr 831.

Uwagi:

1. Zbiornik wody stojącej jest dostępny dla osób postronnych – nie jest oznaczony tablicą informacyjną.
2. Akwen nie jest ogrodzony
3. Brak możliwości plażowania i kąpieli.
4. Akwen w całości położony na terenie prywatnym.

Wnioski:

Ze względu na położenie akwenu w całości na terenie prywatnym brak możliwości ingerencji i oznaczania.

4.20 Staw rybny Góry

Opis obszaru wodnego:

Staw rybny Góry - zbiornik na terenie prywatnym, usytuowany na pograniczu miejscowości Góry i Zakościelne, za rzeką Urzędówką. Posiada powierzchnię ok. 0,65 ha i głębokość ok. 1m. Przeznaczenie – zbiornik hodowlany. Zlokalizowany na działkach nr 570 i 571.

Uwagi:

1. Zbiornik wody stojącej nie jest dostępny dla osób postronnych – nie jest oznaczony tablicą informacyjną.
2. Akwen nie jest ogrodzony
3. Brak możliwości plażowania i kąpieli.
4. Akwen oddzielony od drogi rzeką Urzędówką, co w praktyce uniemożliwia zarówno swobodny dostęp, jak też jakiegokolwiek wykorzystanie.
5. Akwen położony na terenie prywatnym.

Wnioski:

Ze względu na położenie akwenu w całości na terenie prywatnym brak możliwości ingerencji i oznaczania.

Staw rybny Góry



5. Podsumowanie

Powyższa analiza stanowi weryfikację występowania obszarów wodnych w granicach administracyjnych Gminy Urzędów – ocenę zagrożeń, w tym identyfikację miejsc, w których występuje zagrożenie dla bezpieczeństwa osób wykorzystujących obszar wodny do pływania, kąpania się, uprawiania sportu lub rekreacji.

Każdy z analizowanych zbiorników został opisany uwagami i wnioskami, których realizacja przyczyni się do podniesienia ogólnego bezpieczeństwa na analizowanych zbiornikach.

W przypadku zaistnienia sytuacji zagrożenia zdrowia i życia na akwenach położonych w granicach administracyjnych Gminy Urzędów (na obszarze wodnym, na terenie którego kąpiel nie jest dozwolona), należy kontaktować się na podane niżej telefony alarmowe:

1. Wszystkie służby ratunkowe
Telefon alarmowy: 112
2. Komenda Powiatowa Państwowej Straży Pożarnej w Kraśniku
ul. Obwodowa 1, 23-200 Kraśnik, tel. 81 8252281
Telefon alarmowy: 998, 112
3. Komenda Powiatowa Policji w Kraśniku
ul. Lubelska 83, 23-200 Kraśnik, tel.: 47 812 42 10
Telefon alarmowy: 997, 112

Zgodnie z Art. 4 ust. 1. Ustawy z dnia 18 sierpnia 2011 r. o bezpieczeństwie osób przebywających na obszarach wodnych (Dz. U. z 2022 r. poz. 147) powyższa analiza została wykonana przy ścisłej współpracy poniższych podmiotów:

Lp.	INSTYTUCJA/SŁUŻBA	PODPIS OSOBY UPOWAŻNIONEJ
1	URZĄD GMINY URZĘDÓW	BURMISTRZ <i>mgr Paweł Dąbrowski</i>
2	KOMENDA POWIATOWA POLICJI W KRAŚNIKU	Z upoważnienia Komendanta Powiatowego Policji w Kraśniku Zastępcę Naczelnika Wydziału Prewencji KPP w Kraśniku <i>asp. szt. Grzegorz Biał</i>
3	REJONOWE WODNE OCHOTNICZE POGOTOWIE RATUNKOWE W LUBLINIE	PREZES ZARZĄDU Rejonowe WOPR w Lublinie <i>Robert Wawruch</i>